

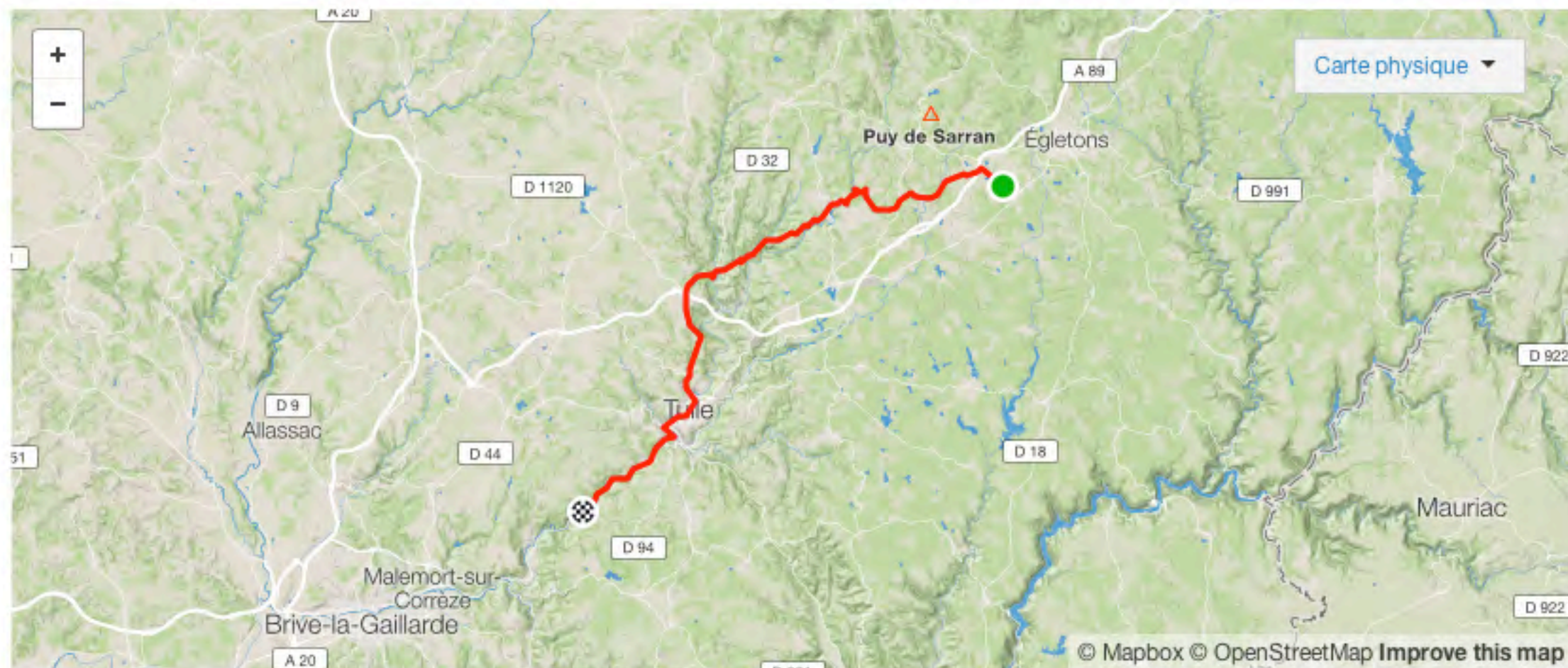
★ ROSIERS > CORNIL

Imprimer

Exporter

Modifier

Dupliquer



Membre Premium

Par FREDERIC JULIEN

Créé le 30 décembre 2016

43,6 km

Distance

730 m

Dénivelé positif

Route

Type de sortie à vélo

Durée de déplacement estimée 2:00:59

Partager cet itinéraire avec des amis

Partager



★ CORNIL > LE LARDIN

Imprimer

Exporter

Modifier

Dupliquer



Membre Premium

Par FREDERIC JULIEN

Créé le 25 juin 2017

44,8 km

279 m

Distance

Dénivelé positif

Route

Type de sortie à vélo

Durée de déplacement estimée 2:04:22

Partager cet itinéraire avec des amis

Partager



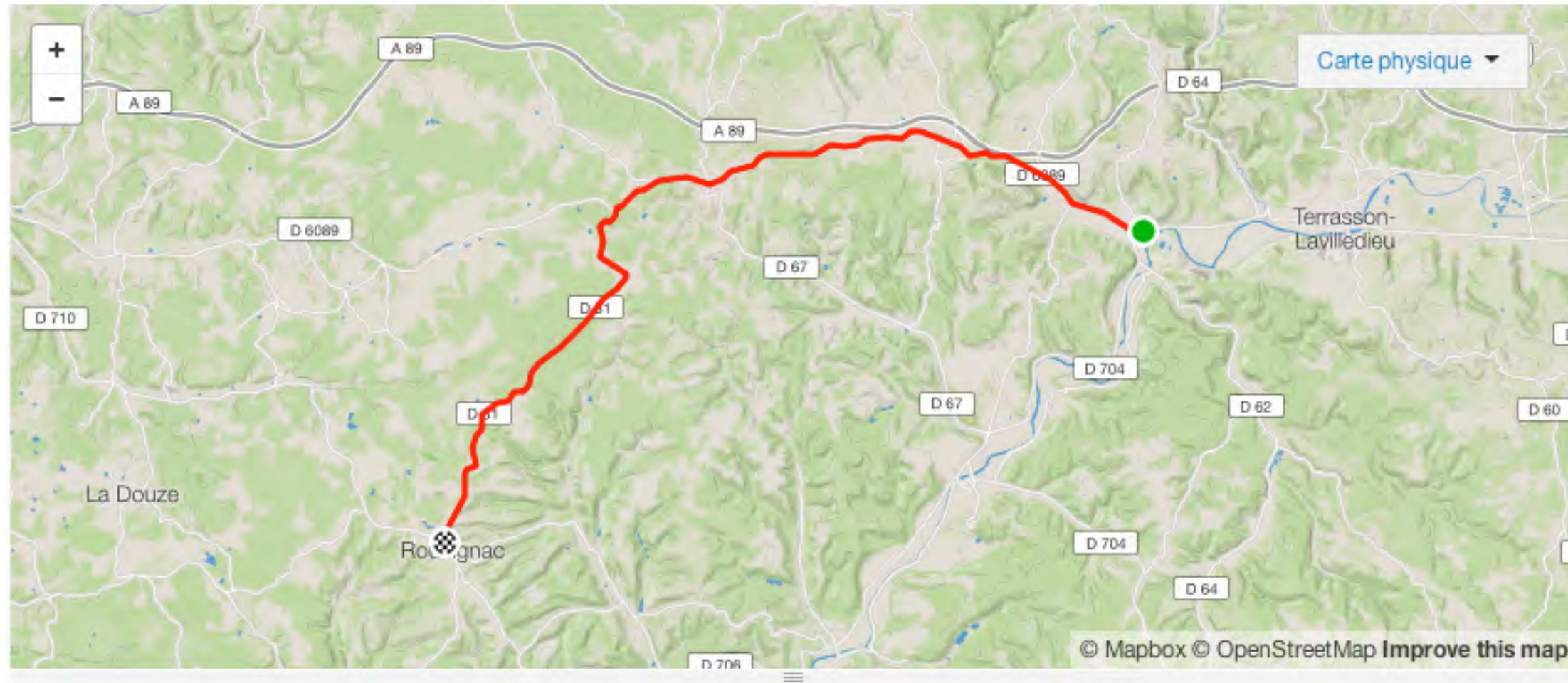
★ LE LARDIN > ROUFFIGNAC

Imprimer

Exporter

Modifier

Dupliquer



Membre Premium

Par FREDERIC JULIEN

Créé le 25 juin 2017

29,5 km

Distance

339 m

Dénivelé positif

Route

Type de sortie à vélo

Durée de déplacement estimée 1:21:58

Partager cet itinéraire avec des amis

Partager



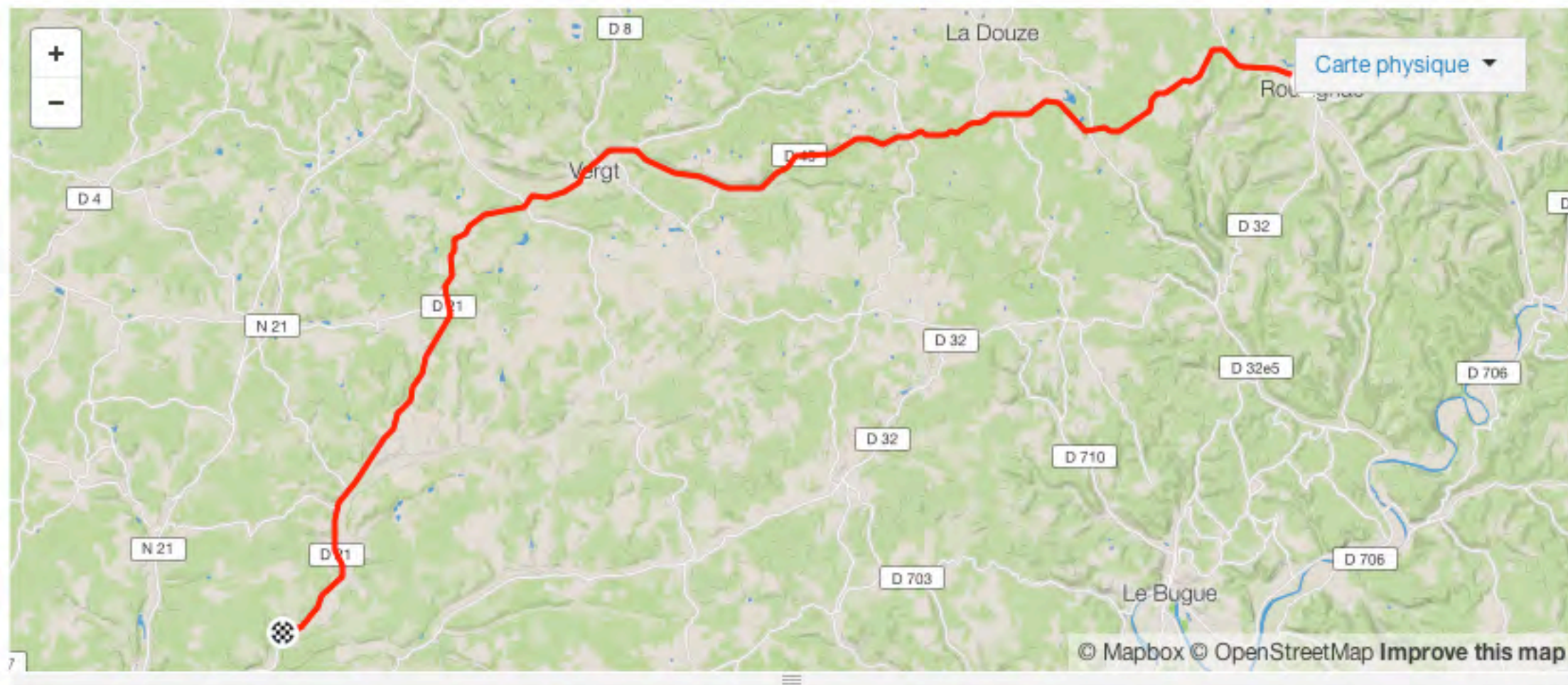
★ ROUFFIGNAC > GUE DE LA ROQUE

Imprimer

Exporter

Modifier

Dupliquer



Membre Premium

Par FREDERIC JULIEN

Créé le 25 juin 2017

42,1 km

Distance

253 m

Dénivelé positif

Route

Type de sortie à vélo

Durée de déplacement estimée 1:56:55

Partager cet itinéraire avec des amis

Partager



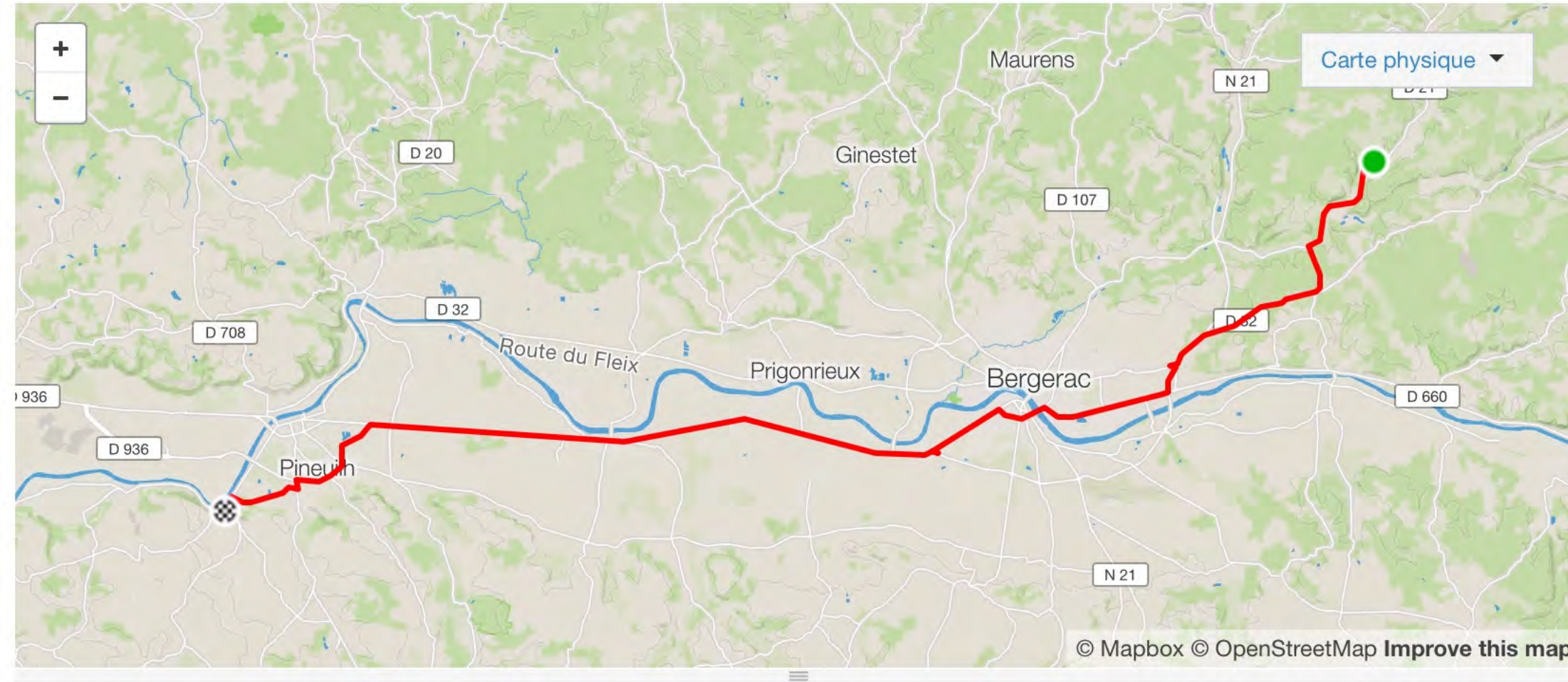
★ GUE DE LA ROQUE > ST ANDRE ET APPELLES

Imprimer

Exporter

Modifier

Dupliquer



Membre Premium
Par FREDERIC JULIEN
Créé le 25 juin 2017

40,7 km

238 m

Distance

Dénivelé positif

Route

Type de sortie à vélo

Durée de déplacement estimée 1:48:51

Partager cet itinéraire avec des amis

Partager



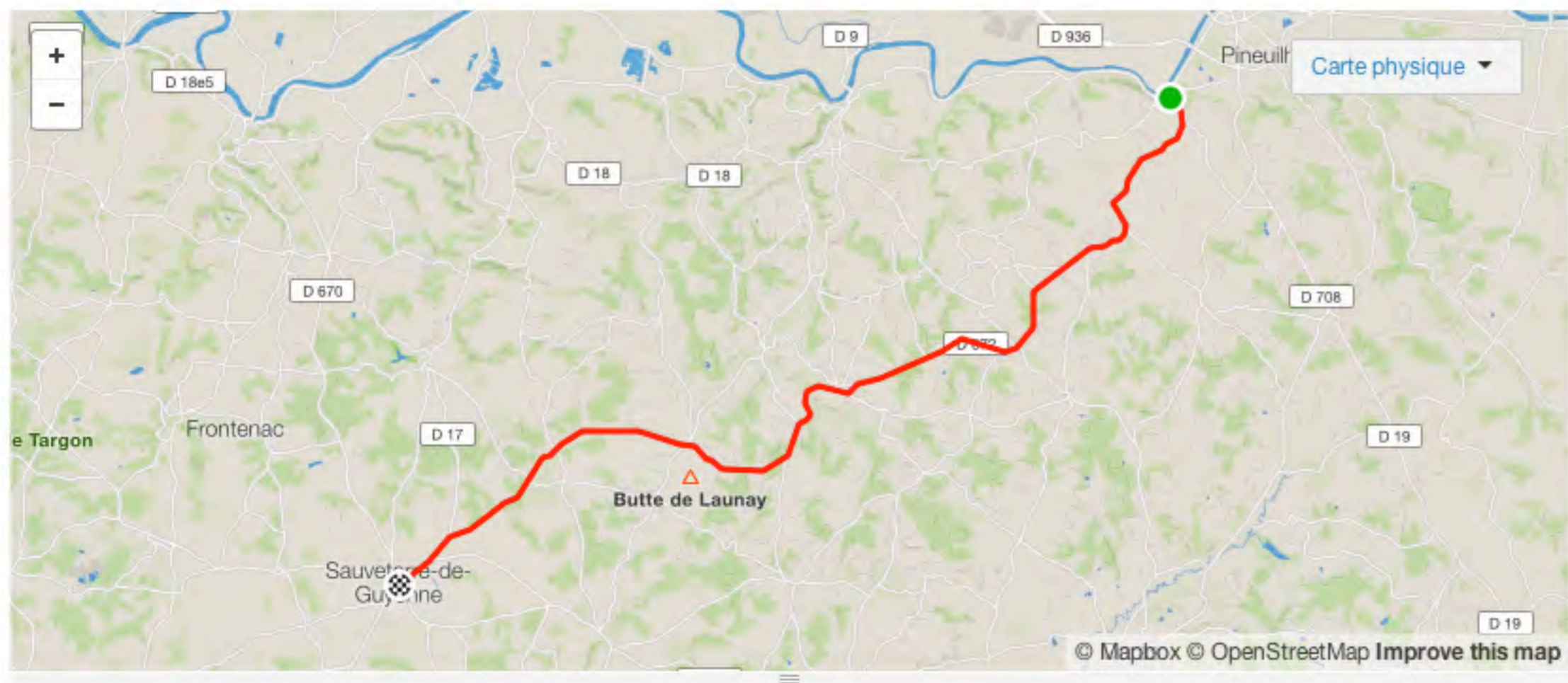
★ ST ANDRE > SAUVETERRE

Imprimer

Exporter

Modifier

Dupliquer



Membre Premium

Par FREDERIC JULIEN

Créé le 25 juin 2017

32,2 km

Distance

510 m

Dénivelé positif

Route

Type de sortie à vélo

Durée de déplacement estimée 1:29:24

Partager cet itinéraire avec des amis

Partager



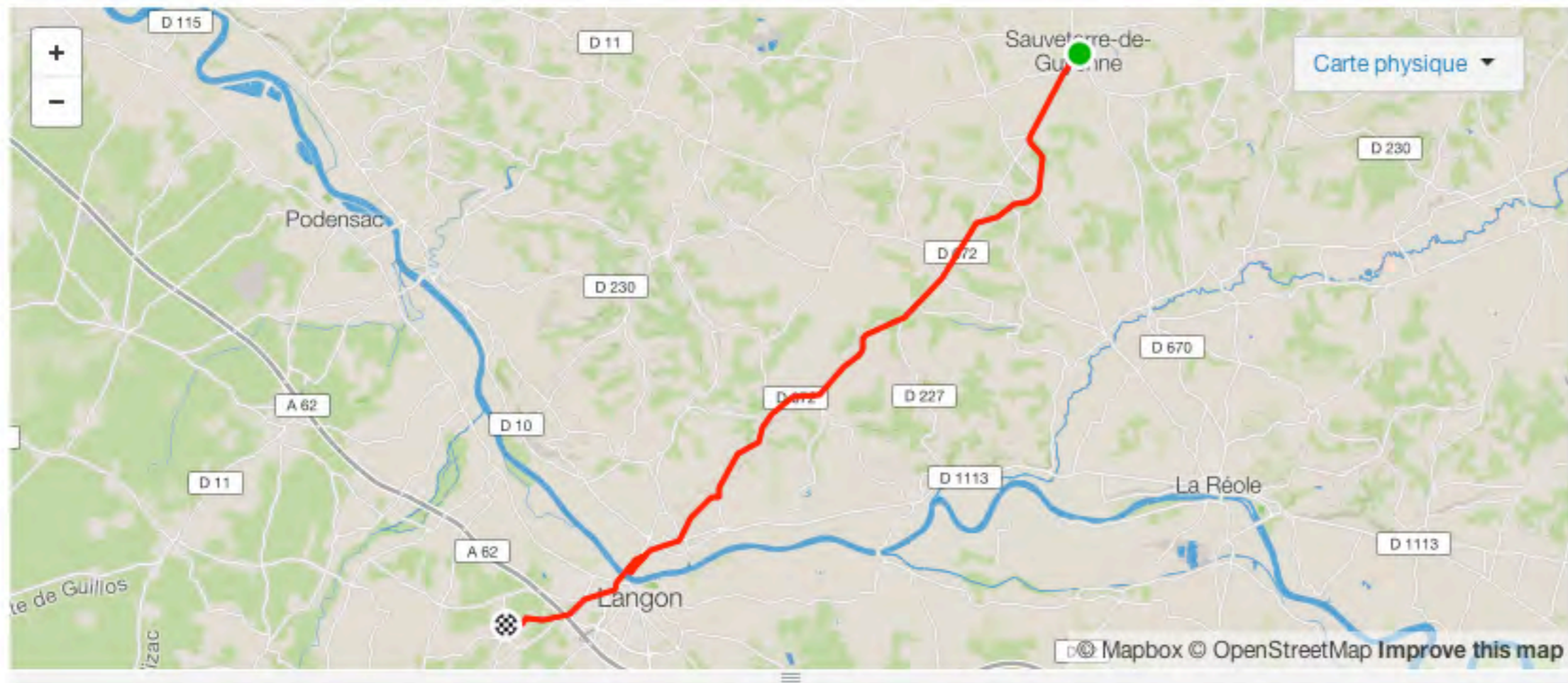
★ SAUVETERRE > MOUNIC

Imprimer

Exporter

Modifier

Dupliquer



Membre Premium
Par FREDERIC JULIEN
Créé le 25 juin 2017

27,7 km

312 m

Distance

Dénivelé positif

Route

Type de sortie à vélo

Durée de déplacement estimée 1:16:50

Partager cet itinéraire avec des amis

Partager

